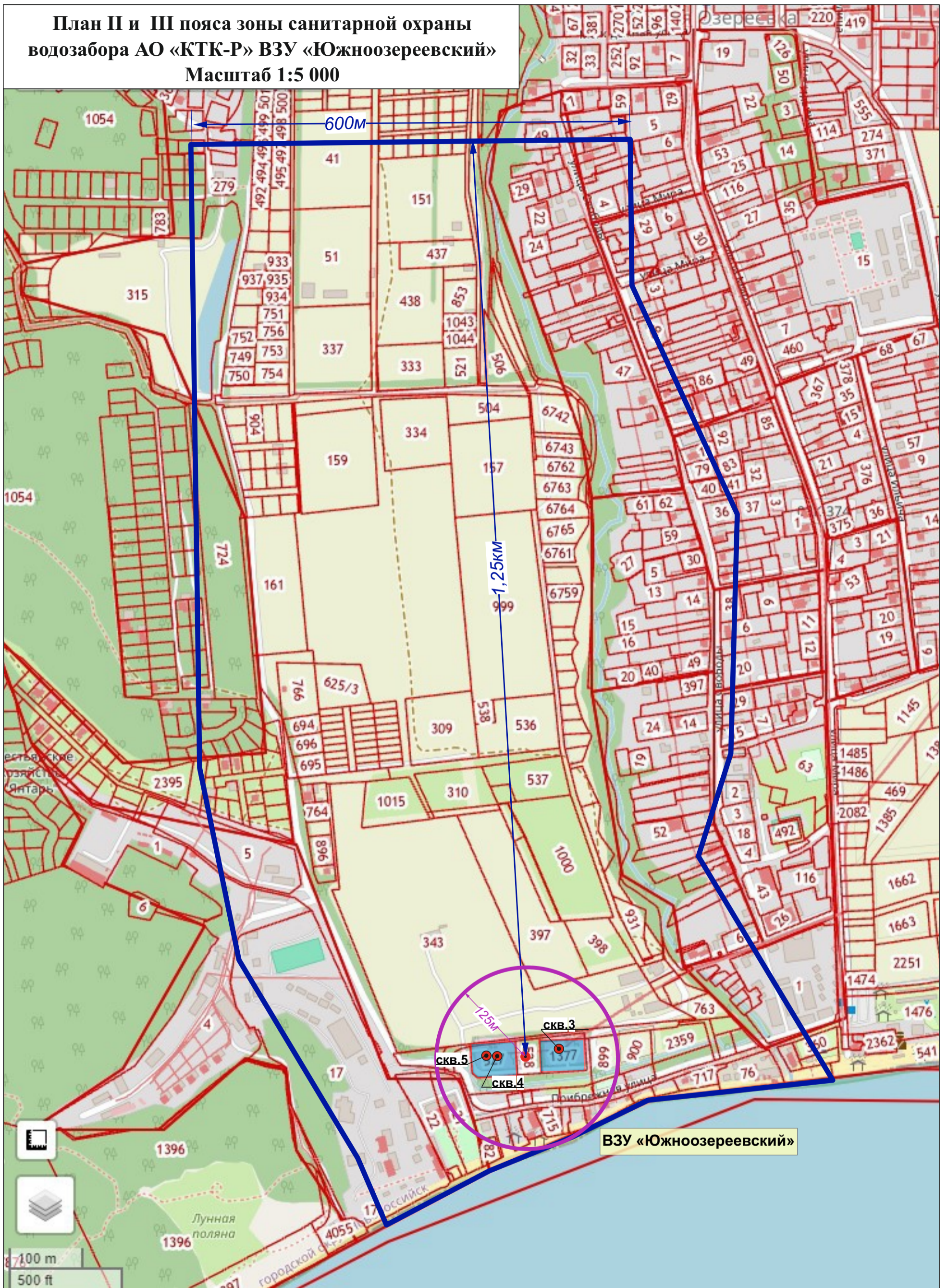





План II и III пояса зоны санитарной охраны
 водозабора АО «КТК-Р» ВЗУ «Южноозереевский»
 Масштаб 1:5 000







100 m
500 ft



Условные обозначения:

- 
скв.3 Водозаборная скважина, ее номер
-  Граница I пояса ЗСО водозабора
-  Граница земельного участка

-  Граница проектируемого II пояса ЗСО и ее размеры
-  600м
-  1,25км
-  Граница проектируемого III пояса ЗСО и ее размеры

Водозабор АО «КТК-Р» (водозаборный участок (ВЗУ) Южноозеревский)



артезианская скважина № 3 (общий вид)



артезианские скважины №№ 4, 5 (общий вид)